



## Révision du Plan Local d'Urbanisme



### 6.2b tableau des servitudes Projet d'Aménagement et de Développement Durables

Approbation

Vu pour être annexé à la délibération du conseil municipal du 19 mars 2024,

Le maire,

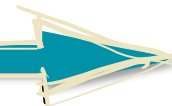






## Tableau des servitudes d'utilité publique

Objet	Désignation	Référence législative et réglementaire en vigueur	Service public concerné	Référence au plan
Servitude de protection des monuments historiques classés ou inscrits	1 : Dolmen de Mane Ven Guen inscrit MH le 10 avril 1980 2 : Retranchement (talus, fossés) du mur des Vénètes inscrit MH le 1er octobre 1970 3 : Maison dite Maison Le Bras inscrite MH le 7 juin 2021 4 : Dolmens du Couëdic inscrits MH le 24 juillet 2023 5 : Dolmens de Lann Toulvern inscrits MH le 24 juillet 2023 6 : Dolmen du Rohello inscrit MH le 24 juillet 2023	Code du patrimoine art L.621-1 à L.621-22, L.621-25 à L.621-29, L.621-30-1 alinéa 1, 2 et 3, L.621-31, Décret n°2007-487 du 30 mars 2007 relatif aux MH et aux zones de protection du patrimoine architectural, urbain et paysager art 9 à 18, 34 à 40, 49 à 51.	DRAC de Bretagne STAP du Morbihan Petit hôtel de Limur 31, rue Thiers 56000 VANNES	AC1
Servitude relative aux sites inscrits et classés	Site naturel du Golfe du Morbihan site inscrit le 15/04/1965	Articles L.341-1 à L341-15 et R341-1 et suivants du code de l'environnement	DRAC de Bretagne STAP du Morbihan Petit hôtel de Limur 31, rue Thiers 56000 VANNES	AC2
Servitude de protection des établissements de conchyliculture et d'aquaculture et des gisements coquilliers	Concerne tout le territoire communal	Article 2 du Décret-loi du 30/10/1935 sur la protection des eaux potables et des établissements ostréicoles	M. Le Directeur Départemental de l'ARS Bretagne Délégation territoriale du Morbihan Pôle Santé Environnement 32 Bd de la R2sistance BP 514 56019 VANNES Cedex	AS2



## Tableau des servitudes d'utilité publique

Objet	Désignation	Référence législative et réglementaire en vigueur	Service public concerné	Référence au plan
Servitude de passage des piétons sur le littoral	Sentier littoral institué par arrêté préfectoral du 28/03/1991 complété par l'arrêté du 10/03/2008	Articles L.160-6 à L160-8 et R.160-8 à R.160-33 du code de l'urbanisme	DDTM56 1 allée général Le Troadec BP 520 56019 VANNES Cedex	<b>EL9</b>
Périmètre de servitude autour d'un ouvrage électrique aérien ou souterrain	Réseau de distribution	Loi du 15 juin 1906 (art. 12 et 12 bis) modifiée Loi de finances du 13 juillet 1925 (art. 298) Loi n°46-628 du 8 avril 1946 (art. 35) modifiée Décret n°67-886 du 6 octobre 1967 (art. 1 à 4) Décret n°70-492 du 11 juin 1970 modifié	Enedis 38 rue Georges Caldray 56000 VANNES	<b>I4</b>
Servitude établie à l'extérieur des zones de dégagement	Concerne tout le territoire communal	Code des transports Article L 6352-1 Arrêté du 25 juillet 1970	Service National d'Ingénierie Aéroportuaire Pôle Nantes Zone aéroportuaire CS 14321 44343 BOUGUENAIS Cedex	<b>T7</b>



# Servitude AC1

*Servitude de protection des monuments  
historiques classés ou inscrits*



Ressources, territoires, habitats et logement  
Énergie et climat  
Prévention des risques  
Développement durable  
Infrastructures, transports et mer

Présent  
pour  
l'avenir



Credit photo : Chatainsim

Ministère de l'Écologie, du Développement durable,  
des Transports et du Logement

[www.developpement-durable.gouv.fr](http://www.developpement-durable.gouv.fr)

# SERVITUDES DE TYPE AC1

## MESURES DE CLASSEMENT ET D'INSCRIPTION D'IMMEUBLES

### AU TITRE DES MONUMENTS HISTORIQUES

#### PERIMETRES DE PROTECTION AUTOUR DES MONUMENTS HISTORIQUES CLASSES OU INSCRITS

#### ZONES DE PROTECTION AUTOUR DES MONUMENTS HISTORIQUES

Servitudes reportées en annexe de l'article R. 126-1 du Code de l'urbanisme dans les rubriques :

I - Servitudes relatives à la conservation du patrimoine

B - Patrimoine culturel

a) Monuments historiques

## 1 - Fondements juridiques

### 1.1 - Définition

**Mesures de classement d'immeubles ou parties d'immeubles** dont la conservation présente, du point de vue de l'histoire ou de l'art un intérêt public et faisant obligation aux propriétaires d'immeubles classés de n'effectuer aucuns travaux de construction, modification ou démolition sur ces immeubles sans autorisation préalable du préfet de Région ou du ministre chargé de la culture.

**Mesures d'inscription sur un inventaire supplémentaire d'immeubles ou parties d'immeubles** qui, sans justifier une demande de classement immédiat, présentent un intérêt d'histoire ou d'art suffisant pour en rendre désirable la préservation, mesures faisant obligation pour les propriétaires d'immeubles inscrits de ne procéder à aucune modification de ces immeuble sans déclaration préalable auprès du service départemental de l'architecture et du patrimoine.

**Périmètres de protection autour des immeubles classés ou inscrits** à l'intérieur desquels aucune construction nouvelle, aucune démolition, aucun déboisement, aucune transformation ou modification de nature à affecter l'aspect d'un immeuble ne peut être réalisé sans autorisation préalable :

- **périmètre de droit commun** : 500 mètres,
- **périmètres étendus au-delà des 500 mètres ou périmètres adaptés (PPA)** en extension ou réduction du périmètre de droit commun,
- **périmètres modifiés (PPM)** de façon à désigner des ensembles d'immeubles bâtis ou non qui participent de l'environnement du monument.

**Zones de protection autour de monuments historiques classés** à l'intérieur desquelles l'utilisation des sols est réglementée par le décret instaurant la zone.

### 1.2 - Références législatives et réglementaires

- **Concernant les mesures de classement** :

Anciens textes :

**Articles 1 à 5 de la loi du 31 décembre 1913 modifiée sur les monuments historiques** (abrogée par l'ordonnance 2004 – 178 du 20 février 2004, à l'exception de dispositions à caractère réglementaire).

**Décret du 18 mars 1924 modifié** portant règlement d'administration publique pour l'application de la loi du 31 décembre 1913 sur les monuments historiques (abrogé par le décret n° 2007-487 du 30 mars 2007 relatif aux monuments historiques et aux zones de protection du patrimoine architectural, urbain et paysager).

Textes en vigueur :

**Code du patrimoine : articles L. 621-1 à L. 621-22**

**Décret n° 2007-487 du 30 mars 2007** relatif aux monuments historiques et aux zones de protection du patrimoine architectural, urbain et paysager (**articles 9 à 18**).

▪ **Concernant les mesures d'inscription :**

Anciens textes :

**Articles 1 à 5 de la loi précitée du 31 décembre 1913 modifiée**, notamment, par la loi du 23 juillet 1927 instaurant la mesure d'inscription

**Décret précité du 18 mars 1924 modifié.**

Textes en vigueur :

**Code du patrimoine : articles L. 621-25 à L. 621-29**

**Décret n° 2007-487 du 30 mars 2007** relatif aux monuments historiques et aux zones de protection du patrimoine architectural, urbain et paysager (**articles 34 à 40**).

▪ **Concernant le périmètre de protection de 500 m autour de l'immeuble classé ou inscrit :**

Anciens textes :

**Dispositions combinées des articles 1er (alinéa 2) et 13 bis de la loi précitée du 31 décembre 1913 modifiée.**

Textes en vigueur :

**Code du patrimoine : articles L. 621-30-1 (1er alinéa) et L. 621-31**

▪ **Concernant les périmètres de protection étendus ou adaptés :**

Anciens textes (relatifs aux périmètres étendus) :

**Dispositions combinées des articles 1er (alinéa 2 modifié) et 13 bis de la loi précitée du 31 décembre 1913 modifiée.**

Textes en vigueur (relatifs aux PPA introduits par l'ordonnance n°2005-1128 du 8 septembre 2005 relative aux monuments historiques et espaces protégés) :

**Code du patrimoine : articles L. 621-30-1 (alinéa 2) et L. 621-31**

**Décret n° 2007-487 du 30 mars 2007** relatif aux monuments historiques et aux zones de protection du patrimoine architectural, urbain et paysager (**articles 49 et 51**)

▪ **Concernant les périmètres de protection modifiés :**

Anciens textes :



**Article 1er (alinéa 3) de la loi précitée du 31 décembre 1913 modifiée** par la loi n°2000-1208 du 13 décembre 2000 relative à la solidarité et au renouvellement urbains (loi SRU) - **(article 40)**.

Textes en vigueur :

**Code du patrimoine : articles L. 621-30-1 (alinéa 3) et L. 621-31**

**Décret n° 2007-487 du 30 mars 2007** relatif aux monuments historiques et aux zones de protection du patrimoine architectural, urbain et paysager **(articles 50 et 51)**

▪ **Concernant les zones de protection autour de monuments historiques classés :**

Anciens textes :

**Articles 28 de la loi du 2 mai 1930** ayant pour objet de réorganiser la protection des monuments naturels et des sites de caractère artistique, historique, scientifique, légendaire ou pittoresque.

**Articles 17 à 20 de la même loi** relatifs à la procédure d'instauration.

Ces articles ont été abrogés par l'article 72 (3ème alinéa) de la loi n°83-8 du 7 janvier 1983 relative à la répartition des compétences entre les communes, les départements et l'État, cette même loi instaurant, dans son article 70, les **zones de protection du patrimoine architectural, urbain et paysager (ZPPAUP)**.

### 1.3 - Bénéficiaires et gestionnaires

Catégories de servitudes	Bénéficiaires	Gestionnaires	Instances consultées
Mesures de classement et d'inscription	- Ministère chargé des affaires culturelles, - Préfet de région, - Propriétaires des immeubles classés ou inscrits.	- Conservation régionale des monuments historiques, - Service régional de l'archéologie, - Service départemental de l'architecture et du patrimoine (ABF).	Commission supérieure des monuments historiques  Commission régionale du patrimoine et des sites (CRPS)
Périmètres de protection	- Ministère chargé des affaires culturelles, - Préfet du département, - Commune.	- Service départemental de l'architecture et du patrimoine (ABF), - Commune.	
Zones de protection	- Ministère chargé des affaires culturelles, - Préfet du département.	- Préfet du département.	

### 1.4 - Procédures d'instauration, de modification ou de suppression

▪ **Procédure de classement :**

Proposition de classement faite par le préfet de région au ministre chargé de la culture

Éventuel **arrêté conservatoire d'inscription** signé du préfet de région

**Arrêté ministériel**, si proposition de classement retenue

**Décret en Conseil d'État** pour classement d'office, si refus de classement par le propriétaire



Publication des décisions de classement et déclassement :

- à la Conservation des hypothèques,
- au BO du ministère chargé de la culture,
- au JO avant l'expiration du 1<sup>er</sup> semestre de l'année suivante.

Notification par le préfet de région à l'autorité compétente en matière de plan local d'urbanisme pour annexion au POS/PLU

Pièces du dossier de demande de classement :

- renseignements détaillés sur l'immeuble (historique, descriptif, juridique, urbanistique, ...),
- documents graphiques (photographies, plans, croquis, références cadastrales, ...) ?

▪ **Procédure d'inscription :**

Initialement : **arrêté ministériel**

Puis : **arrêté du préfet de région**

**arrêté ministériel** seulement si procédure mixte de classement et d'inscription ou si l'initiative de l'inscription émane du ministre.

Publication des décisions d'inscription ou radiation :

- à la Conservation des hypothèques,
- au recueil des actes administratifs de la préfecture de région,
- au JO avant l'expiration du 1<sup>er</sup> semestre de l'année suivante.

Notification par le préfet de région à l'autorité compétente en matière de plan local d'urbanisme pour annexion à ce plan

Pièces du dossier de demande d'inscription :

- renseignements détaillés sur l'immeuble (historique, descriptif, juridique, urbanistique...),
- documents graphiques (photographies, plans, croquis, références cadastrales ...).

▪ **Procédure d'instauration des périmètres de protection :**

- **périmètre de 500 mètres** : application automatique,
- **périmètres étendus ou PPA** :

- anciennes dispositions (périmètres étendus) : un **décret en Conseil d'État** détermine les monuments auxquels s'applique cette extension et délimite le périmètre de protection de chacun d'eux.

- dispositions en vigueur (PPA) :

- périmètre délimité à l'occasion d'une procédure d'inscription ou de classement ou d'une instance de classement,
- enquête publique,
- **arrêté du préfet du département**, publié au recueil des actes administratifs de la préfecture,
- **décret en Conseil d'État**, si désaccord de la commune ou des communes intéressées.

- **modification de périmètres existants selon deux procédures distinctes :**

- **à l'occasion de l'élaboration, de la modification ou de la révision d'un PLU :**

- enquête publique conjointe à celle du PLU,
- **l'approbation du PLU emporte modification du périmètre.**

• à tout moment et pour l'ensemble des communes :

- enquête publique,
- **arrêté du préfet du département**,
- publication au recueil des actes administratifs de la préfecture,
- **décret en Conseil d'État** si désaccord des communes.

Les pièces constitutives des dossiers d'enquête publique sont celles prévues aux articles L. 123-1 et R. 123-6 du Code de l'environnement.

Les tracés des périmètres sont annexés aux PLU conformément à l'article L. 621-30-1 du Code du patrimoine, avant-dernier alinéa.

▪ **Procédure d'instauration des zones de protection :**

- projet de protection établi par le préfet,
- enquête publique,
- décret en CE,
- publication à la conservation des hypothèques.

Pièces du projet :

- plan des parcelles constituant la zone à protéger,
- prescriptions à imposer.

## 1.5 - Logique d'établissement

### 1.5.1 - Les générateurs


- pour les servitudes attachées au monuments : l'acte de classer ou d'inscrire ou de classer et inscrire un immeuble,
- pour les périmètres de protection : le monument ou la partie de monument classé ou inscrit ou classé et inscrit,
- pour les zones de protection : un monument classé.

### 1.5.2 - Les assiettes

- tout ou partie d'un immeuble,
- un ou des périmètres définis autour du monument :
  - soit le rayon de 500 mètres fixé par la loi,
  - soit un périmètre étendu au-delà des 500 mètres ou au contraire réduit (bâtiments industriels, édicules ruraux, ...) ou encore spécifique (cône de vue, perspective monumentale, ...),
  - soit un périmètre limité à des secteurs géographiques les plus sensibles ou étendu à des éléments de paysage situés au-delà des 500 mètres mais entretenant avec le monument une relation forte (perspective d'une voie, paysage écrin, ...).
- soit une zone autour du monument classé définie par le décret institutif.

# Servitude AC2

Servitudes relative aux sites inscrits et classés



Ressources, territoires, habitats et logement  
Energie et climat  
Prévention des risques  
Développement durable  
Infrastructures, transports et mer

Présent  
pour  
l'avenir



Ministère  
de l'Écologie,  
du Développement  
durable,  
des Transports  
et du Logement

Crédit photo : Luca Debbi

Ministère de l'Écologie, du Développement durable,  
des Transports et du Logement

[www.developpement-durable.gouv.fr](http://www.developpement-durable.gouv.fr)

# SERVITUDES DE TYPE AC2

## SITES INSCRITS ET CLASSÉS

Servitudes reportées en annexe de l'article R. 126-1 du Code de l'urbanisme dans les rubriques :

### I - Servitudes relatives à la conservation du patrimoine

#### B - Patrimoine culturel

#### b) Monuments naturels et sites

## 1 - Fondements juridiques

### 1.1 - Définition

Font l'objet de mesures d'inscription sur une liste départementale ou de classement, les monuments naturels et les sites dont la conservation ou la préservation présente, au point de vue artistique, historique, scientifique, légendaire ou pittoresque, un intérêt général.

**L'inscription** soit concerne des monuments naturels ou des sites méritant d'être protégés mais ne présentant pas un intérêt remarquable suffisant pour justifier leur classement, soit constitue une mesure conservatoire avant un classement. Elle peut également constituer un outil adapté à la préservation du petit patrimoine rural dans des secteurs peu soumis à une pression foncière.

**Le classement** offre une protection forte en interdisant, sauf autorisation spéciale, la réalisation de tous travaux tendant à modifier ou détruire l'aspect du site.

#### Sites inscrits.

L'inscription entraîne, sur les terrains compris dans les limites fixées par l'arrêté, l'obligation pour les intéressés de ne pas procéder à des travaux autres que ceux d'exploitation courante en ce qui concerne les fonds ruraux et d'entretien normal en ce qui concerne les constructions sans avoir avisé, quatre mois à l'avance, l'administration de leur intention. L'architecte des bâtiments de France (ABF) est consulté sur tout projet de travaux en site inscrit. Cet avis simple est réputé donné faute de réponse dans le délai de deux mois, à l'exception des permis de démolir où l'avis de l'ABF est un avis conforme.

L'inscription a également pour conséquence :

- de soumettre à déclaration préalable l'édification d'une clôture (art. R. 421-12 du code de l'urbanisme) ;
- de rendre obligatoire le permis de démolir pour toute démolition de construction (art. R 421-28 du code de l'urbanisme);
- d'interdire la publicité sauf dérogation prévue par un règlement local de publicité (art. L. 581-8 du code de l'environnement);
- d'interdire le camping pratiqué isolément ainsi que la création de terrains de camping, sauf dérogation accordée, après avis de l'architecte des bâtiments de France et de la commission départementale de la nature, des paysages et des sites, par l'autorité compétente (art. R. 111-42 du code de l'urbanisme);
- d'interdire l'installation des caravanes, quelle qu'en soit la durée(art. R. 111-38 du code de l'urbanisme).



## **Sites classés.**

Les monuments naturels ou les sites classés ne peuvent ni être détruits ni être modifiés dans leur état ou leur aspect sauf autorisation spéciale délivrée en fonction de l'importance des travaux :

- par le ministre chargé des sites après avis de la commission départementale de la nature, des paysages et des sites;
- par le préfet de département après avis de l'architecte des bâtiments de France.

En outre, toute aliénation suppose l'information de l'acquéreur et la notification au ministre chargé des Sites dans un délai de 15 jours.

Le classement a également pour conséquence :

- de rendre obligatoire, lors de la création de lignes électriques nouvelles ou de réseaux téléphoniques nouveaux, l'enfouissement des réseaux électriques ou téléphoniques ou, pour les lignes électriques d'une tension inférieure à 19 000 volts, l'utilisation de techniques de réseaux torsadés en façade d'habitation (article L. 341-11 du code de l'environnement);
- d'appeler le ministre chargé des sites à présenter ses observations préalablement à l'ouverture de toute enquête aux fins d'expropriation pour cause d'utilité publique;
- d'interdire l'acquisition par prescription de droit de nature à modifier son caractère ou à changer l'aspect des lieux; de conditionner l'établissement d'une servitude conventionnelle à l'agrément du ministre chargé des sites;
- d'interdire la publicité;
- d'interdire le camping pratiqué isolément ainsi que la création de terrains de camping, sauf dérogation accordée par l'autorité administrative après avis de la commission départementale de la nature, des paysages et des sites (art. R. 111-42 du code de l'urbanisme);
- d'interdire l'installation des caravanes, quelle qu'en soit la durée (art. R. 111-38 du code de l'urbanisme).

## **Zones de protection des sites créées en application de l'article 17 de la loi du 2 mai 1930 modifiée.**

L'article 17 de la loi du 2 mai 1930 modifiée a été abrogé par l'article 72 de la loi n° 83-8. Cependant, en application de l'article L. 642-9 du code du patrimoine « Les zones de protection créées en application des articles 17 à 20 et 28 de la loi du 2 mai 1930 ayant pour objet de réorganiser la protection des monuments naturels et des sites de caractère artistique, historique, scientifique, légendaire ou pittoresque continuent à produire leurs effets jusqu'à leur suppression ou leur remplacement par des zones de protection du patrimoine architectural, urbain et paysager ou des aires de mise en valeur de l'architecture et du patrimoine ».

## **1.2 - Références législatives et réglementaires**

### **Anciens textes :**

Loi n°1930-05-02 du 2 mai 1930 ayant pour objet de réorganiser la protection des monuments naturels et des sites de caractère artistique, historique, scientifique, légendaire ou pittoresque; modifiée ;

Décret n°69-607 du 13 juin 1969 portant application des articles 4 et 5-1 de la loi modifiée du 2 mai 1930 sur la protection des sites.

### **Textes en vigueur :**

Articles L. 341-1 à L. 341-15-1 et R. 341-1 et suivants du code de l'environnement.

## 1.3 - Bénéficiaires et gestionnaires

Bénéficiaires	Gestionnaires
Particuliers ou associations État Collectivités territoriales	Ministère chargé des sites Commission supérieure des sites, perspectives et paysages Commissions départementales de la nature, des paysages et des sites Directions régionales de l'environnement, de l'Aménagement et du Logement Services territoriaux de l'architecture et du patrimoine

## 1.4 - Procédures d'instauration, de modification et de suppression

### Sites inscrits.

1. L'initiative de l'inscription appartient à la commission départementale de la nature, des paysages et des sites. Cette dernière peut être sollicitée par l'administration, une collectivité, un particulier ou une association;
2. Le préfet communique alors la proposition d'inscription à l'inventaire des sites et monuments naturels, pour avis du conseil municipal, aux maires des communes dont le territoire est concerné par le projet. En Corse, cette proposition d'inscription est communiquée par le président du conseil exécutif;
3. Passé un délai de trois mois et en l'absence de réponse, l'avis du conseil municipal est réputé favorable;
4. Enquête publique réalisée conformément au chapitre III du titre II du livre Ier du code de l'environnement ;
5. L'inscription est prononcée par arrêté du ministre chargé des sites, après consultation de la commission départementale de la nature, des paysages et des sites sans que l'accord des propriétaires concernés ne soit requis. En Corse, l'inscription est prononcée par délibération de l'assemblée de Corse, après avis du représentant de l'État;
6. L'arrêté (ou la délibération) prononçant l'inscription sur la liste est notifié par le préfet (ou le président du conseil exécutif) aux propriétaires du monument naturel ou du site sous peine que la décision ne leur soit pas opposable. Toutefois, une mesure générale de publicité est prévue lorsque le nombre de propriétaires intéressés par l'inscription d'un même site ou monument naturel est supérieur à cent ou lorsque l'administration est dans l'impossibilité de connaître l'identité ou le domicile des propriétaires (publication dans deux journaux, dont au moins un quotidien; affichage en mairie);
7. L'arrêté (ou la délibération) prononçant l'inscription est ensuite publié au recueil des actes administratifs de la préfecture (ou de la collectivité territoriale);
8. La décision d'inscription et le plan de délimitation du site sont reportés aux plans locaux d'urbanisme (PLU) ou aux plans d'occupation des sols du territoire concerné et constitue ainsi une servitude.

La désinscription totale ou partielle d'un site inscrit dégradé nécessite une simple levée d'inscription par application de la règle du parallélisme des formes.

### Sites classés.

1. Saisine de la commission supérieure des sites, perspectives et paysages d'une demande de classement et renvoi à la commission départementale aux fins d'instruction et, le cas échéant, de proposition de classement. En cas d'ur-

gence, le ministre chargé des sites fixe à la commission départementale un délai pour émettre son avis. Faute d'avis dans ce délai, le ministre consulte la commission supérieure et donne à la demande la suite qu'elle comporte.

2. Consultation du comité de massif concerné dans les zones de montagne.

3. Enquête publique réalisée conformément au chapitre III du titre II du livre Ier du code de l'environnement ouverte et organisée par un arrêté du préfet;

- Outre les documents et pièces listés à l'article R. 123-8, le dossier soumis à enquête publique comprend :

- un rapport de présentation comportant une analyse paysagère, historique et géomorphologique du site, les objectifs du classement et, éventuellement, des orientations de gestion;
- les prescriptions particulières de classement, le cas échéant;
- un plan de délimitation du site à classer;
- les plans cadastraux correspondants.

- Pendant la durée de l'enquête, les propriétaires concernés peuvent faire connaître leur opposition ou leur consentement au projet de classement, soit par une mention consignée sur le registre de l'enquête, soit par lettre recommandée avec demande d'avis de réception adressée au commissaire enquêteur ou au président de la commission d'enquête au siège de l'enquête. A l'expiration de ce délai, le silence du propriétaire équivaut à un défaut de consentement. Toutefois, lorsque l'arrêté de mise à l'enquête a été personnellement notifié au propriétaire, son silence à l'expiration du délai équivaut à un accord tacite.

4. Classement par arrêté du ministre chargé des sites ou décret en Conseil d'État selon les cas énumérés aux articles L. 341-4 à L. 341-6 du code de l'environnement;

5. Publication, par les soins de l'administration chargée des sites, au bureau des hypothèques de la situation de l'immeuble classé;

6. Publication de la décision de classement au Journal officiel ;

7. Notification de la décision de classement au propriétaire si elle comporte des prescriptions particulières tendant à modifier l'état ou l'utilisation des lieux. Cette notification s'accompagne de la mise en demeure d'avoir à mettre les lieux en conformité avec ces prescriptions particulières.

8. Annexion de la décision de classement et le plan de délimitation du site sont reportés aux plans locaux d'urbanisme (PLU) ou aux plans d'occupation des sols du territoire concerné et constitue ainsi une servitude.

Le déclassement total ou partiel d'un monument ou d'un site classé est prononcé, après avis de la commission supérieure des sites, par décret en Conseil d'État. Le déclassement est notifié aux intéressés et publié au bureau des hypothèques de la situation des biens, dans les mêmes conditions que le classement.

## 1.5 - Logique d'établissement

### 1.5.1 - Les générateurs

Les monuments naturels et les sites de l'inscription ou du classement.

### 1.5.2 - Les assiettes

Les assiettes sont définies par des plans de délimitation annexés à la décision d'inscription ou de classement.

# Servitude AS2

Servitude de protection des établissements de conchyliculture et d'aquaculture et des gisements coquilliers



Ressources, territoires, habitats et logement  
Energie et climat  
Prévention des risques  
Développement durable  
Infrastructures, transports et mer

Présent  
pour  
l'avenir



Crédit photo : Héric SAMSON

Ministère de l'Écologie, du Développement durable,  
des Transports et du Logement

[www.developpement-durable.gouv.fr](http://www.developpement-durable.gouv.fr)



# SERVITUDES DE TYPE AS2

## SERVITUDE DE PROTECTION DES ÉTABLISSEMENTS DE CONCHYLICULTURE ET D'AQUACULTURE ET DES GISEMENTS COQUILLIERS

Servitudes reportées en annexe de l'article R. 126-1 du Code de l'urbanisme dans les rubriques :

### IV - Servitudes relatives à la salubrité et à la sécurité publiques

#### A – Salubrité publique

#### b) Établissements conchylicoles

## 1 - Fondements juridiques

### 1.1 - Définition

La servitude instaurée par l'article 2 du décret-loi du 30 octobre 1935 sur la protection des eaux potables et les établissements ostréicoles, permet d'instituer, autour des gisements naturels et établissements conchylicoles, un périmètre de protection dans lequel est interdit tout dépôt et déversement solide ou liquide susceptible de nuire à la qualité hygiénique des produits conchylicoles.

Dans le cas où les agents chargés du contrôle de ces gisements et établissements constateraient un dépôt ou déversement pouvant constituer un danger pour les produits conchylicoles, le préfet prend, aux frais de l'exploitant, toutes mesures utiles pour faire cesser toute pratique contraire à la salubrité de ces gisements et établissements.

### 1.2 - Références législatives et réglementaires

Textes en vigueur :

Article 2 du décret-loi du 30 octobre 1935 sur la protection des eaux potables et les établissements ostréicoles.

### 1.3 - Bénéficiaires et gestionnaires

Bénéficiaires	Gestionnaires
Ostréiculteurs et conchyliculteurs	Ministère de la Santé Directions départementales de la protection des populations

### 1.4 - Procédures d'instauration, de modification et de suppression

1. Proposition du ministre de la santé et du ministre en charge des affaires maritimes ;

2. Enquête publique réalisée conformément au chapitre III du titre II du livre Ier du code de l'environnement ;
3. Institution du périmètre de protection par décret pris sous le contreseing du ministre de la santé et du ministre de la mer ;
4. Publication du décret d'institution du périmètre de protection au Journal Officiel de la République française;
5. Annexion au plan local d'urbanisme.

## 1.5 - Logique d'établissement

### 1.5.1 - *Les générateurs*


L'établissement conchylicole ou le gisement naturel de coquillages.

### 1.5.2 - *Les assiettes*

Le périmètre de protection autour du générateur.

# Servitude EL9

Servitudes de passage sur le littoral



Ressources, territoires, habitats et logement  
Énergie et climat  
Prévention des risques  
Développement durable  
Infrastructures, transports et mer

Présent  
pour  
l'avenir

Liberté • Égalité • Fraternité  
RÉPUBLIQUE FRANÇAISE

Ministère  
de l'Écologie,  
du Développement  
durable,  
des Transports  
et du Logement

Credit photo : TANGOPASO

Ministère de l'Écologie, du Développement durable,  
des Transports et du Logement

[www.developpement-durable.gouv.fr](http://www.developpement-durable.gouv.fr)

# SERVITUDES DE TYPE EL9

## SERVITUDES DE PASSAGE SUR LE LITTORAL

Servitudes reportées en annexe de l'article R. 126-1 du Code de l'urbanisme dans les rubriques :

- I – Servitudes relatives à la conservation du patrimoine
  - A – Patrimoine naturel
    - b) Littoral maritime

## 1 - Fondements juridiques

### 1.1 - Définition

La servitude de passage sur le littoral est destinée à assurer le passage des piétons le long du littoral et de leur assurer un libre accès au littoral.

Outre un droit de passage au profit des piétons, elle interdit aux propriétaires des terrains grevés et à leurs ayants-droit d'apporter à l'état des lieux des modifications de nature à faire, même provisoirement, obstacle au libre passage des piétons, sauf autorisation préalable accordée par le préfet, pour une durée de six mois au maximum.

La servitude instaure en outre un droit de passage pour l'administration compétente afin d'établir la signalisation nécessaire en vue de préciser l'emplacement de la servitude de passage et effectuer les travaux nécessaires pour assurer le libre passage et la sécurité des piétons, sous réserve d'un préavis de quinze jours sauf cas d'urgence.

La servitude comprend :

**1. Une servitude de passage longitudinale au rivage de la mer** qui grève sur une bande de trois mètres de largeur les propriétés privées riveraines du domaine public maritime.

☞ Dans les départements d'outre-mer, l'assiette de la servitude est, sur les propriétés privées situées pour tout ou partie dans la zone comprise entre la limite du rivage de la mer et la limite supérieure de la zone dite des cinquante pas géométriques définie par l'article L.5111-2 du code général de la propriété des personnes publiques, calculée à partir de la limite haute du rivage.

L'autorité administrative peut décider de :

- modifier le tracé ou les caractéristiques de la servitude, afin d'assurer, compte tenu notamment de la présence d'obstacles de toute nature, la continuité du cheminement des piétons ou leur libre accès au rivage de la mer, ou de tenir compte de l'évolution prévisible du rivage afin d'assurer la pérennité du sentier permettant le cheminement des piétons, ou de tenir compte des chemins ou règles locales préexistants. Dans ce cas, le tracé modifié peut grever exceptionnellement des propriétés non riveraines du domaine public maritime.

☞ Dans les départements d'outre-mer, la servitude de passage des piétons sur le littoral peut emprunter des voies situées sur les domaines privés, limitrophes du domaine public maritime, de l'État, des collectivités territoriales ou des établissements publics, existantes dans les zones classées comme naturelles ou forestières par les documents d'urbanisme ainsi que dans les espaces naturels de la zone des cinquante pas géométriques ;



- à titre exceptionnel, la suspendre. Sauf dans le cas où l'institution de la servitude est le seul moyen d'assurer la continuité du cheminement des piétons ou leur libre accès au rivage de la mer, celle-ci ne peut grever les terrains situés à moins de quinze mètres des bâtiments à usage d'habitation édifiés avant le 1er janvier 1976, ni grever des terrains attenants à des maisons d'habitation et clos de murs au 1er janvier 1976.

En Guadeloupe, en Guyane, en Martinique, à La Réunion et à Mayotte, et sauf lorsque l'institution de la servitude est le seul moyen d'assurer la continuité du cheminement des piétons ou leur libre accès au rivage de la mer, la servitude ne peut grever les terrains situés à moins de dix mètres des bâtiments à usage d'habitation édifiés avant le 1er août 2010, ni grever des terrains attenants à des maisons d'habitation et clos de murs au 1er août 2010. Ces dispositions ne sont toutefois applicables aux terrains situés dans la zone comprise entre la limite du rivage de la mer et la limite supérieure de la zone dite des cinquante pas géométriques, que si les terrains ont été acquis de l'État avant le 1er août 2010 ou en vertu d'une demande déposée avant cette date.

**2. Une servitude de passage transversale au rivage de la mer** qui peut être instituée sur les voies et chemins privés d'usage collectif existants, à l'exception de ceux réservés à un usage professionnel, afin de relier la voirie publique au rivage de la mer ou aux sentiers d'accès immédiat à celui-ci, en l'absence de voie publique située à moins de cinq cent mètres et permettant l'accès au rivage.

En Guadeloupe, en Guyane, en Martinique, à La Réunion et à Mayotte la servitude transversale peut également être instituée, outre sur les voies et chemins privés d'usage collectif existants, sur les propriétés limitrophes du domaine public maritime par création d'un chemin situé à une distance d'au moins cinq cents mètres de toute voie publique d'accès transversale au rivage. L'emprise de cette servitude est de trois mètres de largeur maximum. Elle est distante d'au moins dix mètres des bâtiments à usage d'habitation édifiés avant le 1er août 2010. Cette distance n'est toutefois applicable aux terrains situés dans la zone comprise entre la limite du rivage de la mer et la limite supérieure de la zone dite des cinquante pas géométriques, que si les terrains ont été acquis de l'Etat avant le 1er août 2010 ou en vertu d'une demande déposée avant cette date.

## 1.2 - Références législatives et réglementaires

### Anciens textes :

- Loi n°76-1285 du 31 décembre 1976 portant réforme de l'urbanisme
- Décret n°77-753 du 7 juillet 1977 pris pour l'application de l'article 52 de la loi n°76-1285 du 31 décembre 1976 instituant une servitude de passage sur le littoral
- Loi n° 86-2 du 3 janvier 1986 relative à l'aménagement, la protection et la mise en valeur du littoral
- Décret n°90-481 du 12 juin 1990 modifiant le code de l'urbanisme et relatif aux servitudes de passage sur le littoral maritime
- Décret n° 2010-1291 du 28 octobre 2010 pris pour l'extension aux départements d'outre-mer des servitudes de passage des piétons sur le littoral

### Textes en vigueur :

Articles L. 160-6 à L. 160-8 et R. 160-8 à R. 160-33 du code de l'urbanisme.

## 1.3 - Bénéficiaires et gestionnaires

Bénéficiaires	Gestionnaires
Piétons	État

## 1.4 - Procédures d'instauration, de modification ou de suppression

### 1.4.1 - *Servitude de passage longitudinale au rivage de la mer*

L'instauration de la servitude s'applique directement sans qu'une mesure réglementaire ne soit nécessaire.

La modification du tracé et des caractéristiques de la servitude, ainsi que la suspension de la servitude, s'effectuent selon les modalités suivantes :

1. Constitution du dossier par le chef du service maritime puis transmission au Préfet pour soumission à enquête publique ;
2. Enquête publique du code de l'expropriation pour cause d'utilité publique;
3. Avis du ou des conseils municipaux intéressés ;
4. Approbation du tracé et des caractéristiques de la servitude par arrêté préfectoral, en l'absence d'opposition de la ou des communes intéressées, ou par décret en Conseil d'État, en cas d'opposition d'une ou plusieurs communes.
5. Modalités de publicité et d'information ;
6. Annexion de la servitude au plan local d'urbanisme ;
7. Publication à la Conservation des hypothèques.

Toutefois, en Guadeloupe, en Guyane, en Martinique, à La Réunion et à Mayotte, lorsque existent, dans les zones classées comme naturelles ou forestières par les documents d'urbanisme ainsi que dans les espaces naturels de la zone des cinquante pas géométriques, des voies situées sur les domaines privés, limitrophes du domaine public maritime, de l'État, des collectivités territoriales ou des établissements publics qui permettent la circulation des piétons le long ou à proximité du rivage de la mer, la modification du tracé et de ses caractéristiques peut être prononcée par un arrêté préfectoral qui constate l'ouverture au public des cheminements existants au titre de la servitude de passage des piétons sur le littoral, par voie de convention passée avec la collectivité ou l'établissement public propriétaire ou gestionnaire de l'espace concerné.

### 1.4.2 - *Servitude de passage transversale au rivage de la mer*

L'instauration de la servitude s'effectue selon les modalités suivantes :

1. Constitution du dossier par le chef du service maritime puis transmission au Préfet pour soumission à enquête publique ;
2. Enquête publique du code de l'expropriation pour cause d'utilité publique ;
3. Avis du ou des conseils municipaux intéressés ;
4. Approbation du tracé et des caractéristiques de la servitude par arrêté préfectoral, en l'absence d'opposition de la ou des communes intéressées, ou par décret en Conseil d'État, en cas d'opposition d'une ou plusieurs communes ;
5. Modalités de publicité et d'information ;
6. Annexion de la servitude au plan local d'urbanisme ;
7. Publication à la Conservation des hypothèques.

## 1.5 - Logique d'établissement

### 1.5.1 - Les générateurs

La limite du Domaine public maritime.

### 1.5.2 - Les assiettes

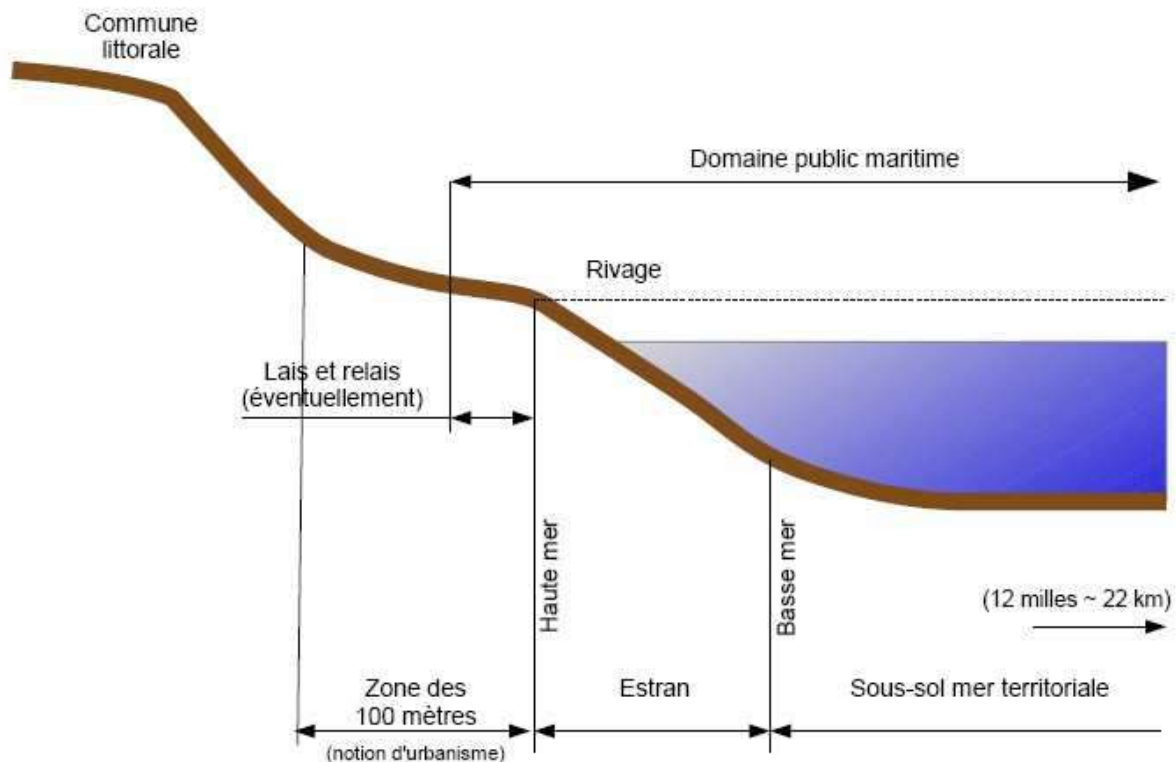
#### 1. Servitude de passage longitudinale au rivage de la mer.

La servitude a pour assiette une bande de 3 mètres de largeur calculée à compter de la limite du domaine public maritime, à savoir selon les cas :

- la limite haute du rivage de la mer. Le rivage de la mer est constitué par tout ce qu'elle couvre et découvre jusqu'où les plus hautes mers peuvent s'étendre en l'absence de perturbations météorologiques exceptionnelles ;

- la limite, du côté de la terre, des lais et relais de la mer compris dans le domaine public maritime naturel. Ces derniers sont les lais et relais de la mer qui faisaient partie du domaine privé de l'Etat à la date du 1er décembre 1963, sous réserve des droits des tiers et qui ont été constitués à compter du 1er décembre 1963.

la limite des terrains soustraits artificiellement à l'action du flot compris dans le domaine public maritime naturel, sous réserve des dispositions contraires d'actes de concession translatifs de propriété légalement pris et régulièrement exécutés ;



- la limite des terrains qui font partie du domaine public maritime artificiel. Le domaine public maritime artificiel est constitué :

- des ouvrages ou installations appartenant à l'État, aux collectivités territoriales et à leurs groupements, ainsi qu'aux établissements publics, qui sont destinés à assurer la sécurité et la facilité de la navigation maritime ;
- à l'intérieur des limites administratives des ports maritimes, des biens immobiliers, situés en aval de la limite transversale de la mer, appartenant à l'État, aux collectivités territoriales et à leurs groupements, ainsi qu'aux établissements publics, et concourant au fonctionnement d'ensemble des ports maritimes, y compris le sol et le sous-sol des plans d'eau lorsqu'ils sont individualisables.

En Guadeloupe, en Guyane, en Martinique, à La Réunion et à Mayotte, l'assiette de la servitude de passage est, sur les propriétés privées situées pour tout ou partie dans la zone comprise entre la limite du rivage de la mer et la limite supérieure de la zone dite des cinquante pas géométriques définie par l'article L. 5111-2 du code général de la propriété des personnes publiques et, à Mayotte, par l'article L. 5331-4 de ce code, calculée à partir de la limite haute du rivage, sous réserve de l'application des articles R. 160-11 à R. 160-13.

La limite haute du rivage s'entend de celle des plus hautes mers hors les marées cycloniques.

En l'absence d'acte administratif de délimitation du domaine public maritime, tout propriétaire riverain peut demander au préfet qu'il soit procédé à sa délimitation au droit de sa propriété. Il en est de même dans le cas où, depuis une délimitation antérieure, des phénomènes naturels non liés à des perturbations météorologiques exceptionnelles ont eu pour effet de modifier le niveau des plus hautes eaux. Cette délimitation ne s'impose pas comme préalable à la détermination du tracé de la servitude de passage sur le littoral.

Si le tracé de la servitude est modifié, les terrains sur lesquels s'applique le transfert de servitude sont identifiés par un plan parcellaire avec l'indication du tracé à établir et la largeur du passage est joint à la décision instituant la servitude.

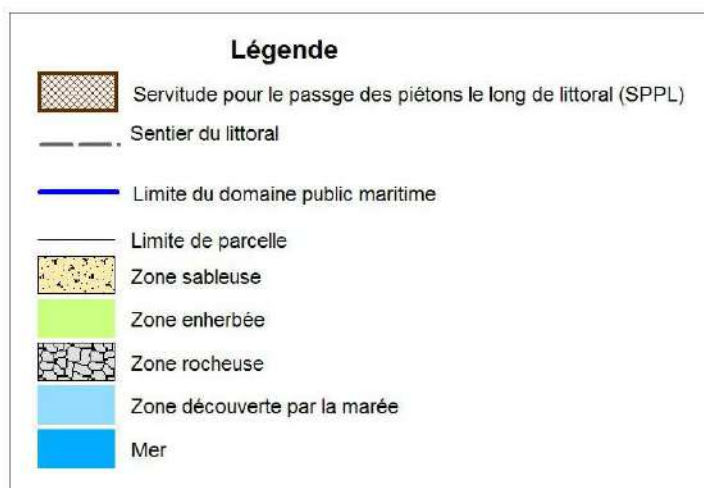
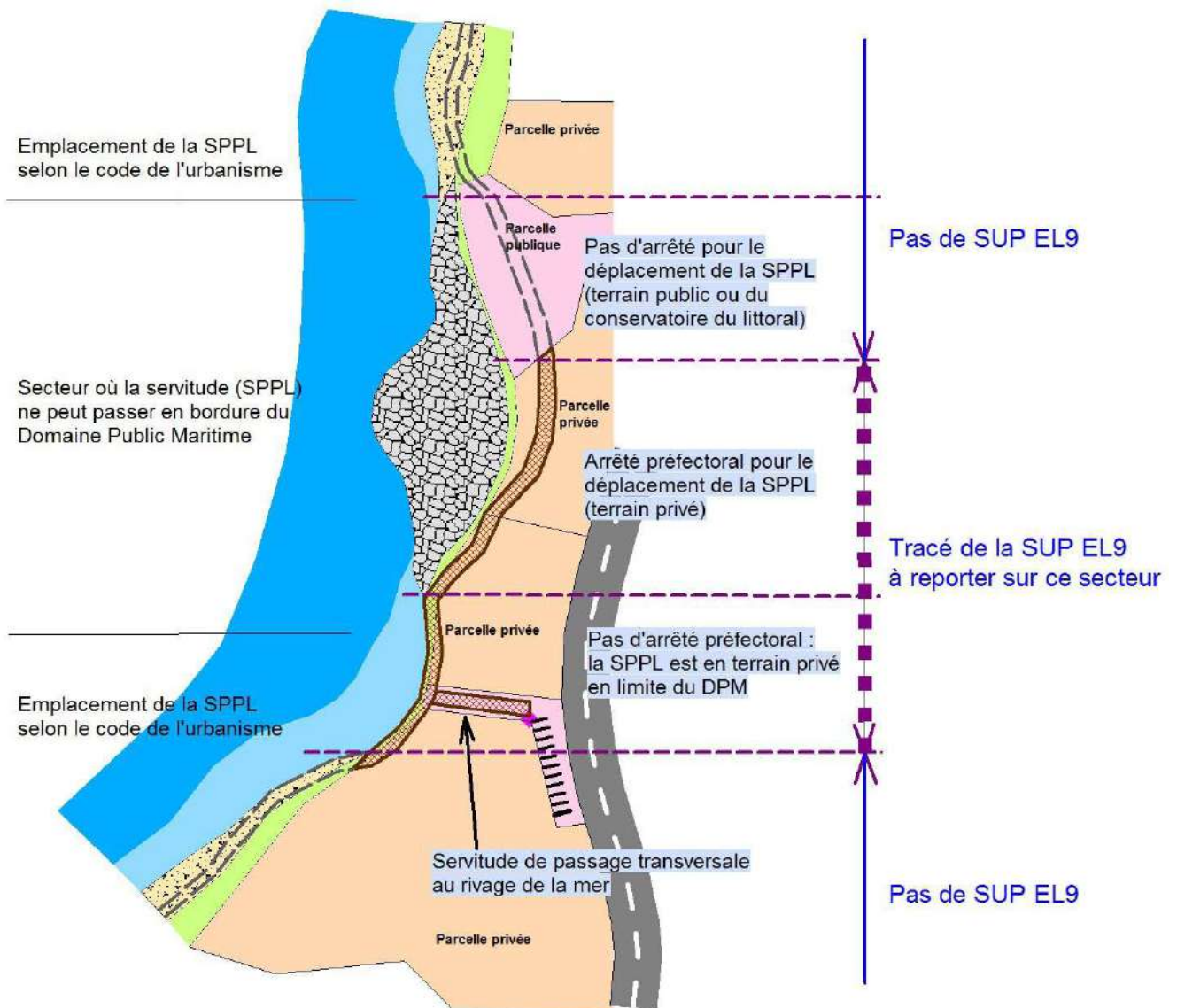
## **2. Servitude de passage transversale au rivage de la mer.**

Les terrains sur lesquels s'applique la servitude sont identifiés par un plan parcellaire joint à la décision instituant la servitude.

La distance de 500m entre deux points d'accès au rivage se mesure en ligne droite entre le débouché sur le rivage de la mer de la voie ou chemin privé servant d'assiette à la servitude ou, le cas échéant, des sentiers d'accès immédiats qui les prolongent, et tout accès au rivage par une voie publique ou un chemin rural.



Schémas des différentes situations nécessitant ou non le tracé de la servitude EL9 :



# Servitude 14

*Servitude au voisinage d'une ligne électrique  
aérienne ou souterraine*



Ressources, territoires, habitats et logement  
Énergie et climat Développement durable  
Prévention des risques Infrastructures, transports et mer

**Présent  
pour  
l'avenir**



Crédit photo : Jzorg

Ministère de l'Écologie, du Développement durable,  
des Transports et du Logement

[www.developpement-durable.gouv.fr](http://www.developpement-durable.gouv.fr)

# SERVITUDE DE TYPE I4

## SERVITUDE RELATIVE AU TRANSPORT D'ENERGIE ELECTRIQUE

Servitudes reportées en annexe de l'article R. 126-1 du Code de l'urbanisme dans les rubriques :

### II - Servitudes relatives à l'utilisation de certaines ressources et équipements

#### A - Énergie

#### a) Électricité et gaz

## 1 - Fondements juridiques

### 1.1 - Définition

Il s'agit de deux catégories de **servitudes instituées par la loi du 15 juin 1906** sur les distributions d'énergie.

**a) Les servitudes prévues aux alinéas 1°, 2°, 3° et 4° de l'article 12** concernant toutes les distributions d'énergie électrique :

- **servitude d'ancrage** permettant d'établir à demeure des supports et ancrages pour conducteurs aériens d'électricité, soit à l'extérieur des murs ou façades donnant sur la voie publique, soit sur les toits et terrasses des bâtiments,
- **servitude de surplomb** permettant de faire passer les conducteurs d'électricité au-dessus des propriétés privées,
- **servitude de passage ou d'appui** permettant d'établir à demeure des canalisations souterraines, ou des supports pour conducteurs aériens, sur des terrains privés non bâtis, qui ne sont pas fermés de murs ou autres clôtures équivalentes,
- **servitude d'élagage et d'abattage d'arbres** permettant de couper les arbres et branches d'arbres qui, se trouvant à proximité des conducteurs aériens d'électricité, gênent leur pose ou pourraient, par leur mouvement ou leur chute, occasionner des courts-circuits ou des avaries aux ouvrages.

Il s'agit de **servitudes n'entraînant aucune dépossession du propriétaire** qui conserve le droit de démolir, réparer, surélever, de clore ou de bâtir, sous réserve de prévenir le concessionnaire un mois avant de démarrer les travaux.

**b) Les périmètres instaurés en application de l'article 12 bis de part et d'autre d'une ligne électrique aérienne de tension supérieure ou égale à 130 kilovolts** et à l'intérieur desquels :

- **sont interdits** :

- des bâtiments à usage d'habitation,
- des aires d'accueil des gens du voyage,
- certaines catégories d'établissements recevant du public : structures d'accueil pour personnes âgées et personnes handicapées, hôtels et structures d'hébergement, établissements d'enseignement, colonies de vacances, établissements sanitaires, établissements pénitentiaires, établissements de plein air.

- **peuvent être interdits ou soumis à prescriptions** :

- d'autres catégories d'établissements recevant du public,
- des installations classées pour la protection de l'environnement soumises à autorisation et fabriquant, utilisant ou stockant des substances comburantes, explosibles, inflammables ou combustibles,



sans toutefois qu'il puisse être fait obstacle à des travaux d'adaptation, de réfection ou d'extension de l'existant sous réserve néanmoins de ne pas augmenter la capacité d'accueil d'habitants dans le périmètre des servitudes.

## 1.2 - Références législatives et réglementaires

### Chronologie des textes :

- loi du 15 juin 1906 (art. 12) sur les distributions d'énergie,
- décret du 3 avril 1908 portant RAP pour l'application de la loi du 15 juin 1906 sur les distributions d'énergie électrique (abrogé par le décret du 29 juillet 1927),
- décret du 24 avril 1923 portant RAP pour l'application de la loi du 15 juin 1906 en ce qui concerne les concessions de transport d'énergie électrique à haute tension accordées par l'État (abrogé par le décret du 29 juillet 1927),
- loi de finances du 13 juillet 1925 (art. 298),
- décret du 29 juillet 1927 portant RAP pour l'application de la loi du 15 juin 1906 sur les distributions d'énergie (art. 52 et 53 modifiés concernant l'enquête relative aux servitudes de l'article 12) (abrogé par le décret 50-640),
- loi n° 46-628 du 8 avril 1946 (art. 35) modifiée, sur la nationalisation de l'électricité et du gaz,
- décret n°50-640 du 7 juin 1950 portant RAP pour l'application de l'article 35 de la loi du 8 avril 1946 sur la nationalisation de l'électricité et du gaz, en ce qui concerne la procédure de DUP en matière d'électricité et de gaz et pour l'établissement des servitudes prévues par la loi. (abrogés par le décret 70-492 ),
- décret n°67-886 du 6 octobre 1967 portant RAP pour l'application de la loi du 15 juin 1906 sur les distributions d'énergie et de la loi du 16 octobre 1919 relative à l'utilisation de l'énergie hydraulique (art. 1 à 4 relatifs aux conventions de reconnaissance des servitudes de l'article 12),
- décret n° 70-492 du 11 juin 1970 pris pour l'application de l'article 35 modifié de la loi du 8 avril 1946 concernant la procédure de déclaration d'utilité publique des travaux d'électricité et de gaz qui ne nécessitent que l'établissement de servitudes ainsi que les conditions d'établissement des dites servitudes, modifié par :
  - décret n°85-1109 du 15 octobre 1985 modifiant le décret du 11 juin 1970,
  - décret n° 93-629 du 25 mars 1993 modifiant le décret du 11 juin 1970,
  - décret n°2004-835 du 19 août 2004 relatif aux servitudes d'utilité publique prévues par l'article 12bis de la loi du 15 juin 1906 sur les distributions d'énergie,
  - décret n° 2009-368 du 1er avril 2009 relatif aux ouvrages électriques à haute et très haute tension réalisés en technique souterraine.
- loi 2000-1208 du 13 décembre 2000 relative à la solidarité et au renouvellement urbains (art. 5) introduisant un article 12bis dans la loi du 15 juin 1906.

### Textes de référence en vigueur :

- loi du 15 juin 1906 (art. 12 et 12bis) modifiée,
- loi de finances du 13 juillet 1925 (art. 298),
- loi n° 46-628 du 8 avril 1946 (art. 35) modifiée,
- décret n°67-886 du 6 octobre 1967 (art. 1 à 4 ),
- décret n° 70-492 du 1 juin 1970 modifié.

## 1.3 - Bénéficiaires et gestionnaires

Bénéficiaires	Gestionnaires
<p>a) Concernant les servitudes instaurées en application de l'article 12 :</p> <p>- les concessionnaires ou titulaires d'une</p>	<p>a) Concernant les servitudes instaurées en application de l'article 12 :</p> <p>- les bénéficiaires,</p>

<p>autorisation de transport d'énergie électrique.</p>	<p>- le Ministère de l'écologie, du développement durable, des transports et du logement (MEDDTL) - Direction générale de l'énergie et du climat (DGEC), - les directions régionales de l'environnement, de l'aménagement et du logement (DREAL).</p>
<p><b>b) Concernant les servitudes instaurées en application de l'article 12 bis :</b></p> <p>- l'Etat, - les communes, - les exploitants.</p>	<p><b>b) Concernant les servitudes instaurées en application de l'article 12 bis :</b></p> <p>- les directions régionales de l'environnement, de l'aménagement et du logement (DREAL).</p>

## 1.4 - Procédure d'instauration de modification ou de suppression

### ▪ Procédure d'instauration :

#### a) Concernant les servitudes instaurées en application de l'article 12 :

##### I – Champ d'application

Les servitudes prévues aux alinéas 1°, 2°, 3° et 4° de l'article 12 peuvent bénéficier :

- aux distributions d'énergie électrique déclarées d'utilité publique, la DUP étant prononcée en vue de l'exercice de servitudes sans recours à l'expropriation et dans les conditions suivantes :

- **pour des ouvrages d'alimentation générale ou de distribution aux services publics et si tension < 63kV :**
  - sur production notamment d'une **carte au 1/10000** comportant le tracé des lignes projetées et l'emplacement des autres ouvrages principaux existants ou à créer, tels que les postes de transformation
  - sans enquête publique,
  - avec éventuelle étude d'impact soumise à simple consultation,
  - par **arrêté du préfet du département ou arrêté conjoint des préfets** des départements concernés,
  - si désaccord entre les préfets, **par arrêté du ministre chargé de l'électricité**.
- **pour des lignes directes de tension < 63kV :**
  - sur production notamment d'une **carte au 1/10000** comportant le tracé des lignes projetées ainsi que l'emplacement et l'identité des exploitants des autres ouvrages principaux existants ou à créer, tels que les postes de transformation
  - avec éventuelle étude d'impact
  - après **enquête publique** conformément au code de l'expropriation
  - par **arrêté du préfet du département ou arrêté conjoint des préfets** des départements concernés
- **pour toutes les lignes et ouvrages de tension > ou = 63 kV, mais < 225kV :**
  - sur production d'une **carte au 1/25000 (1/50000 avant le décret n°85-1109)** comportant le tracé des lignes projetées et l'emplacement des autres ouvrages principaux existant ou à créer, tels que les postes de transformation avec, pour les lignes directes, indication de l'identité de leurs exploitants,
  - au vu d'une étude d'impact,
  - après **enquête publique** conformément au code de l'environnement, à l'exception des liaisons souterraines < 225kV,
  - **par arrêté du préfet du département ou arrêté conjoint des préfets** des départements concernés,



- si désaccord entre les préfets, **par arrêté du ministre chargé de l'électricité ou par arrêté conjoint du ministre chargé de l'électricité et du ministre chargé de l'urbanisme** si la DUP emporte mise en compatibilité du document d'urbanisme.

• **pour toutes les lignes et ouvrages de tension > ou = 225kV :**

- sur production d'une **carte au 1/25 000 (1/50 000 avant le décret n°85-1109)** comportant le tracé des lignes projetées et l'emplacement des autres ouvrages principaux existant ou à créer, tels que les postes de transformation avec, pour les lignes directes, indication de l'identité de leurs exploitants,
- au vu d'étude d'impact,
- sur demande adressée au ministre chargé de l'électricité qui transmet, pour instruction, au préfet du département ou à un préfet coordonnateur si plusieurs départements concernés,
- après **enquête publique** conformément au code de l'environnement, à l'exception des liaisons souterraines de tension = 225kV et d'une longueur < ou = 15 km,
- par **arrêté du ministre chargé de l'électricité ou arrêté conjoint du ministre chargé de l'électricité et du ministre chargé de l'urbanisme** si la DUP emporte mise en compatibilité du document d'urbanisme.

- aux distributions d'énergie électrique placées sous le régime de la concession ou de la régie, non déclarées d'utilité publique mais réalisées avec le concours financier de l'État, des départements, des communes, des syndicats de communes, le bénéfice des servitudes de l'article 12 leur étant accordé sous les conditions suivantes :

- **sans DUP**, en application de l'article 298 de la loi de finances du 13 juillet 1925,
- **sous réserve d'une DUP**, s'agissant de la servitude d'appui prévue par l'alinéa 3° de l'article 12, lorsque l'emprise des supports dépasse 1m².

## II - Mode d'établissement

- à l'initiative du demandeur, après notification des travaux projetés directement aux propriétaires des fonds concernés par les ouvrages

- par **convention amiable** entre demandeur et propriétaires concernés par l'une ou l'autre des servitudes

- à défaut, par arrêté préfectoral pris :

- sur requête adressée au préfet précisant la nature et l'étendue des servitudes à établir,
- au vu d'un **plan et un état parcellaire par commune** indiquant les propriétés qui doivent être atteintes par les servitudes,
- après approbation par le préfet du projet de détail des tracés de lignes,
- après **enquête publique**.

et notifié au demandeur, à chaque exploitant et à chaque propriétaire concerné.

### b) Concernant les servitudes instaurées en application de l'article 12 bis :

**La procédure d'institution** est conduite par le préfet de département et les servitudes sont instaurées :

- sur production notamment **d'un plan parcellaire** délimitant le périmètre d'application des servitudes,
- après **enquête publique** conformément au code de l'expropriation,
- **arrêté préfectoral** emportant déclaration d'utilité publique des servitudes de l'article 12bis à l'intérieur du périmètre délimité.

#### ▪ Procédure de suppression :

La suppression de tout ou partie des servitudes instaurées en application de l'article 12bis est prononcée par **arrêté préfectoral**.

## 1.5 - Logique d'établissement

### 1.5.1 - Les générateurs

a) Les générateurs des servitudes prévues à l'article 12 sont l'ensemble des installations de distribution d'énergie électrique, notamment :

- les conducteurs aériens d'électricité,
- les canalisations souterraines de transport d'électricité,
- les supports de conducteurs aériens,
- des ouvrages, tels que les postes de transformation, etc...

b) Les générateurs des servitudes instaurées en application de l'article 12 bis sont :

- des lignes électriques aériennes de tension supérieure ou égale à 130 kilovolts.

### 1.5.2 - Les assiettes

a) Concernant les servitudes instaurées en application de l'article 12 :

Assiette de la servitude prévue à l'alinéa 1° :

- murs ou façades donnant sur une voie publique,
- toits et terrasses de bâtiments accessibles de l'extérieur.

Assiette de la servitude prévue aux alinéas 2° et 4° :

- le tracé de la ligne électrique

Assiette de la servitude prévue à l'alinéa 3° :

- le tracé de la canalisation souterraine,
- l'emprise du support du conducteur aérien.

b) Concernant les servitudes instaurées en application de l'article 12 bis :

L'assiette est constituée par un périmètre incluant au maximum :

- **des cercles** dont le centre est constitué par l'axe vertical des supports de la ligne et dont le rayon est égal à :
  - 30 mètres (40 mètres pour des lignes de tension  $\geq$  ou = 350 kV),
  - ou à la hauteur des supports si celle-ci est supérieure.
- **une bande délimitée par la projection verticale au sol des câbles** de la ligne électrique lorsqu'ils sont au repos,
- **des bandes** d'une largeur de 10 mètres, portée à 15 mètres pour des lignes de tension  $\geq$  ou = 350 kV, **de part et d'autre du couloir prévu au 2°.**