


COMMUNE DE BADEN


PLAN DE LA ZONE DE MOUILLAGES SECTEUR DE BADEN OUEST


Echelle: 1/5000ème – Format A1


LEGENDE


Zones de mouillages

 Zones de mouillages

 Zones de plates


 Zones d'échouage


 Limites de l'ancienne AOT


 Positionnement indicatif et non contractuel
des échouages de bateaux professionnels autorisés


 Zone d'échouage réservée professionnels


Equipements annexes

 Accès

 Stationnements

 Zones de dépôts d'annexes

 Descentes à la mer

 Bloc sanitaire et sanitaire mobile

Décembre 2015

